
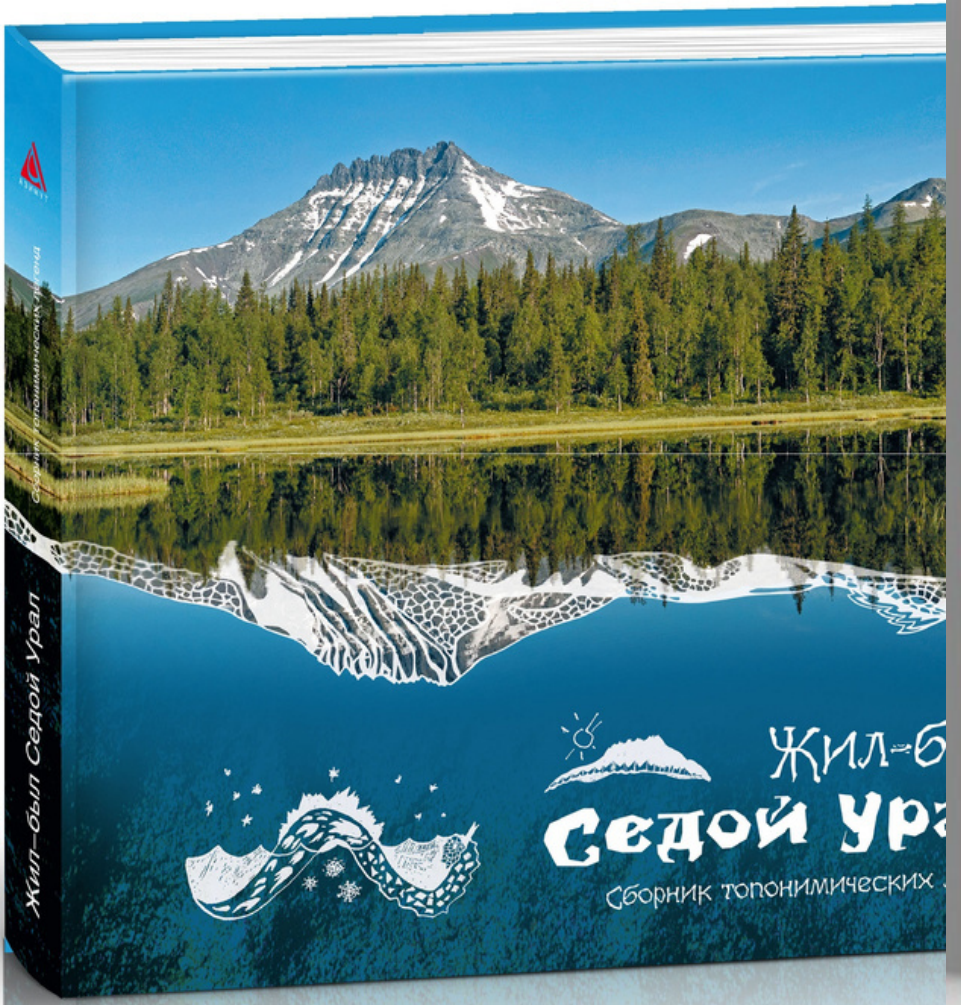


КРАЕВЕДЕНИЕ
VS
КНИГОИЗДАНИЕ

СВЕТЛАНА ЛОГИНОВА
РЕДАКТОР ИЗДАТЕЛЬСТВА
"АЗИМУТ"

КНИГИ ИЗДАТЕЛЬСТВА
"АЗИМУТ"






Урал. Точки притяжения. 2020
Бегом по Уралу. 2019



Краевѣдение — область знаний,
гуманитарная наука, занимающаяся
комплексным научно-исследовательским и
популяризаторским изучением определённой
территории и накоплением знаний о ней

ЧЕМ ШИРЕ ТЕМА, ТЕМА ЛУЧШЕ ПРОДАЖИ



КНИГА 2020 ГОДА

Цена 1500 рублей, тираж почти кончился



КНИГА 2016 ГОДА

Цена 900 рублей, продается крайне плохо

ЧЕМ ШИРЕ ТЕМА, ТЕМА ЛУЧШЕ ПРОДАЖИ



Динамика объема продаж по основным группам в России (% г/г; 1 полугодие 2023)

Объем продаж книг в России за 6 месяцев 2023 году упал на 10%



Объективные обстоятельства



Большая
уральская
тропа



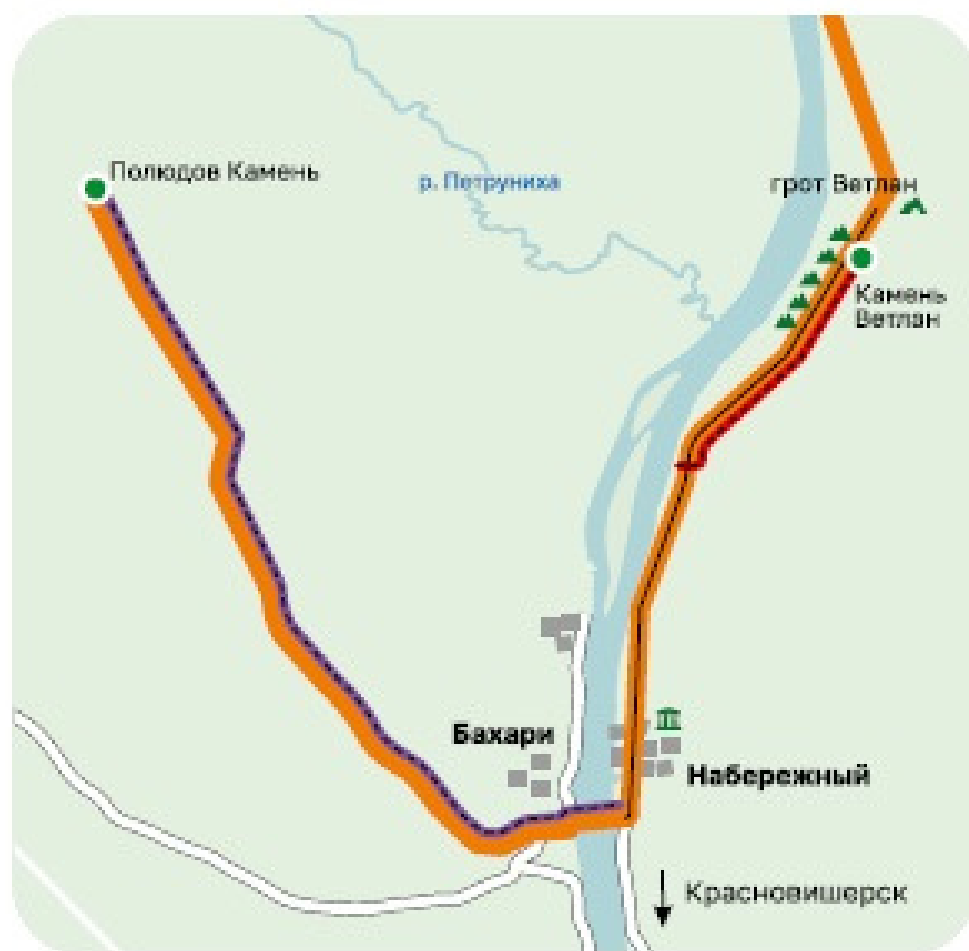
- 192 страницы
- 26 глав
- Больше 50-ти достопримечательностей
- 156 фотографий
- 1000 гр. живого веса



РЕКА ВИШЕРА

Полудов Камень — 527 м
60.48396, 57.00451

Ветлан
60.47706, 57.0011



МАРШРУТЫ

- Большая уральская тропа
- 16 км Полудов Камень
- 8 км Камень Ветлан

Километраж во всех маршрутах книги указан в обе стороны!


ТОЧКИ ПРИТЯЖЕНИЯ

Грот Ветлан (Малый Ветлан) 60.49077, 57.11074

В КРАСНОВИШЕРСКЕ:

- Фонтан «Ветлан, Полуд и Вишера»
60.41276, 57.08321

Точка старта



Трек маршрута



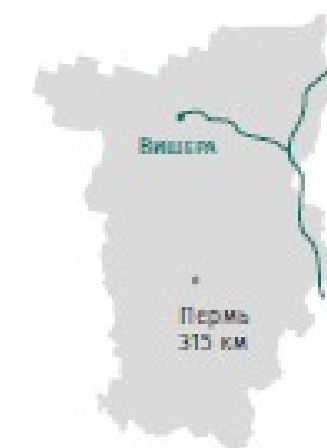
Трек маршрута



Екатеринбург — 630 км

Уфа — 820 км

Челябинск — 840 км



Это совершенно удивительно, но по всем законам географии в Каспийское море впадает не Волга, а Вишера. И сложилась история по-другому, великой русской рекой стала бы она. Но история не терпит сослагательного наклонения, и Вишере выпала совсем другая судьба. Самый популярный вариант знакомства с Вишерой — это, конечно, сплавы, но есть и отличные пешие маршруты: походы на Камень Ветлан и на Полудов Камень.



Сотовая связь есть только в населенных пунктах.



Сувениры можно купить в музеях Красновишерска, Чердыни.



Входные билеты в музеи, экскурсии, проживание в гостинице.



Мини-гостиница и магазины в Красновишерске, летом есть возможность прокатиться на речном трамвайчике до Камня Ветлан (1,5 часа туда-обратно); до Камня Говорливый (5 часов туда-обратно). Место посадки находится рядом с Музеем природы (пос. Набережный, берег реки Вишера, напротив здания



по ул. Геологов. Записываться нужно заранее! Телефоны для справок: +7 (342) 279-12-99, +7 (952) 649-88-07.



В этих местах живут 46 видов млекопитающих, среди которых соболь, бурый медведь, лисица, лось, волк, горностап, заяц-беляк, рысь, летяга, речной бобр. Из птиц больше всего шансов встретить около реки черного аиста, беркута, сокола-сапсана, скопу, сыма, неясыть, крохаль, гоголя и крякву.



Щука, окунь, плотва, ерш, лещ, линь, судак, елец, налим, пескарь, язь, жерех, голянь, голавль, стерлядь, таймень, хариус, обыкновенный подуст, усатый голец, подкаменщик, нельма, чехонь, щиповка.

РЕКОМЕНДУЕМ

Красновишерский краеведческий музей

Красновишерск,
ул. Дзержинского, 4
+7 (34243) 3-00-02

www.kvkm.perm.muzkult.ru

Музей природы заповедника «Вишерский»

Красновишерск, Набережный поселок,
ул. Речная, д. 4
+7 (904) 846-01-35

www.vishersky.ru

Каменная стена Вишеры
Александр Ежъ Осипов



названия) горы, о которой идет речь. Если бы имя горе давали русские, она стала бы не Стариком, а Старцем.

В середине XVII века патриарх Никон решил внести в церковную жизнь несколько изменений, касающихся обрядовой стороны вопроса: говорить не Иисус, а Иисус, креститься тремя пальцами, а не двумя, плюс еще ряд, казалось бы, незначительных изменений. Части верующих эти новшества показались посягательством на веру отцов. Они не приняли реформу Никона и были объявлены еретиками, а точнее — раскольниками и старообрядцами. Чтобы сохранить свою веру и скрыться от гонений, раскольники уходили в глухие

места, на периферию империи. Многие старообрядцы оказались на Среднем Урале, а Весёлые горы с начала XVIII до середины XIX века и вовсе стали раскольничьим монастырем⁴. Весёлогорский монастырь был устроен по принципу древних скитских поселений: во главе — выборный игумен и собор старцев; общего храма, как и общих келий, не было; иноки и послушники жили в полуземлянках, которые топились по-черному, а еду добывали самостоятельно, уповая на милость Божию.

Очень скоро у монастыря появились свои святыни. Самыми почитаемыми были могилы старцев Максима, Гермогена, Павла и Григория. Почти ничего мы не знаем



Экологическая тропа
Висимского заповедника
Александр Ежъ Осипов

о Гермогене, говорят только, что он вел крайне аскетичный образ жизни. Павел известен тем, что много лет и зимой, и летом жил в небольшой пещере. Чтобы поговорить со старцем, люди шли из самых разных мест. Однажды отец Павел, прощаясь с посетителями, сказал, что живым его больше никто не увидит, и завещал похоронить себя на месте гибели. Следующие ходоки нашли тело отца Павла, убитого злодеями.

У инок Григория, который был иконописцем, известно даже мирское имя — его звали Гавриилом Сергеевичем Коскиным, а родом он был из Невьянского завода. По преданию, иконы Григорий писал, взобравшись на вершину скалы. Неподдалеку он и похоронен. Около его могилы бьет родник и стоят каменные останцы, не обозначенные на карте, хотя их высота достигает 15 м.

Больше всего информации сохранилось об отце Максиме. Говорят, родом он был из ногайских татар. Ребенком попал в услужение некоему барину, где его крестили и нарекли Михаилом. Наверное, там же, в барском доме, мальчик был обучен грамоте. Известно, что в 1729 году он ушел к старообрядцам и был принят в скит с именем Максим. Отец Максим составил книгу «Цветник собраний от Святых Писаний», в которой было 175 листов. Умер инок Максим 27 мая 1782 года.

Немного отклонившись от маршрута по дороге к вершине Старик-Камня, вы вполне можете оказаться на одной из почитаемых могил. Отец Максим похоронен на кладбище Карпушихи, Гермоген — на старообрядческом кладбище, которое сейчас заброшено, но тоже находится рядом с поселком. Могилы двух других старцев — глубоко в лесу, но они не заброшены и тропы к ним есть.

Другие достопримечательности Весёлых гор — лесная пасека «Благодать» и место падения военно-транспортного самолета Ли-2. Пасека находится в самом начале тропы, и там всегда рады гостям: расскажут, покажут, предложат таежный мед. Обломки самолета лежат на склоне горы Обратная. Катастрофа с Ли-2 случилась 23 мая 1942 года. Ее причиной стал густой туман. Погибли шесть человек, в том числе директор авиазавода № 18 Матвей Шенкман и заместитель главного инженера этого же завода Лев Львов. Они летели из Куйбышева (раньше так называлась Самара) в Нижний Тагил, чтобы решать вопрос о поставке комплектующих для постройки штурмовиков Ил-2. На склоне горы лежат оба двигателя и большое количество обломков самолета (механизмы шасси, обшивка крыльев, фюзеляжа, облицовка салона, части электропроводки, трубопроводов и т.д.).

⁴ Невесёлая судьба Весёлых гор / иерей Сергей Комаров. Русский дом, 2019. №4.

Рецепт книги "БУТ. Точки притяжения"



ТЕКСТЫ

Максимум проверенной информации. Коротко и доступно.



ФОТОГРАФИИ

Лучшие фотографии лучших фотографов. Найти нужно быстро.



ИНФРАСТРУКТУРА

Точки входа и выхода на тропу, километраж, схема, QR-коды и т.д.



ТОЧКИ ПРИТЯЖЕНИЯ

Звезды промаркированной части маршрута



КНИГА

«БЕГОМ ПО УРАЛУ»

ВСЕ ОБ УРАЛЬСКОМ ТРЕЙЛЕ





Космогонические мифы древних народов Урала

Проект 5 раз подавался на гранты ПФКИ

ТРИ ПУТИ КРАЕВЕДЧЕСКОЙ ЛИТЕРАТУРЫ



КОММЕРЧЕСКОЕ КНИГОИЗДАНИЕ

Ассортимент диктует рынок



САМИЗДАТ

Маленькие тиражи, сложности с реализацией



ИЗДАТЕЛЬСКАЯ ДЕЯТЕЛЬНОСТЬ БИБЛИОТЕК

Хочу узнать подробности



Ошибки неизбежны



АЛЕКСАНДРОВСКАЯ СОПКА

книга "Урал. Точки притяжения"



ГЕОГЛИФ ЗЮРАТКУЛЯ

книга "Урал. Антология лучшего"

Издательство "Азимут"

www.aziko.ru

Светлана Логинова

+7 927 69 353 96

loginovasv@list.ru