

# 5U1

## Большая уральская тропа



Самый  
протяженный  
горный маршрут  
в России

# 2500

# 5 регионов



Маршрут  
по **Уральскому  
хребту**

**Более 50** особо  
охраняемых  
природных  
территорий

**5 регионов:**  
Пермский край,  
Свердловская  
область,  
Челябинская  
область, Республика  
Башкортостан  
и Оренбургская  
область

Самые  
красивые  
виды Урала

Истоки  
европейских  
и сибирских  
рек




При поддержке



МИНИСТЕРСТВО ПРИРОДНЫХ  
РЕСУРСОВ И ЭКОЛОГИИ  
РОССИЙСКОЙ ФЕДЕРАЦИИ



АГЕНТСТВО  
СТРАТЕГИЧЕСКИХ  
ИНИЦИАТИВ



СИЛЬНЫЕ ИДЕИ  
ДЛЯ НОВОГО  
ВРЕМЕНИ



ТУРИЗМ И ИНДУСТРИЯ  
ГОСТЕПРИИМСТВА  
НАЦИОНАЛЬНЫЕ  
ПРОЕКТЫ  
РОССИИ



ГОСУДАРСТВЕННЫЙ  
СОВЕТ РОССИЙСКОЙ  
ФЕДЕРАЦИИ



ПРАВИТЕЛЬСТВО  
ЧЕЛЯБИНСКОЙ  
ОБЛАСТИ



ПРАВИТЕЛЬСТВО  
ОРЕНБУРГСКОЙ  
ОБЛАСТИ



ПРАВИТЕЛЬСТВО  
ПЕРМСКОГО  
КРАЯ



ПРАВИТЕЛЬСТВО  
СВЕРДЛОВСКОЙ  
ОБЛАСТИ



# Транспортная доступность



## Региональные и федеральные автомобильные трассы

М5, М36, Е22, Р352 – Серовский тракт



## 5 аэропортов

Екатеринбург, Челябинск, Уфа, Пермь, Магнитогорск



## Скоростное ЖД сообщение

Доступность путей пригородного железнодорожного сообщения





# Северный Урал



Свердловская область  
и Пермский край





# Средний Урал



Свердловская  
и Челябинская область






# Южный Урал



Республика Башкортостан,  
Челябинская и Оренбургская  
область







# Варианты путешествий

## Самостоятельно

- Более 100 сценариев маршрутов в формате похода выходного дня



## Организованный тур «Три Урала за неделю»

- 7 дней тура
- Маршрут охватывает Северный, Средний и Южный Урал – три природные зоны

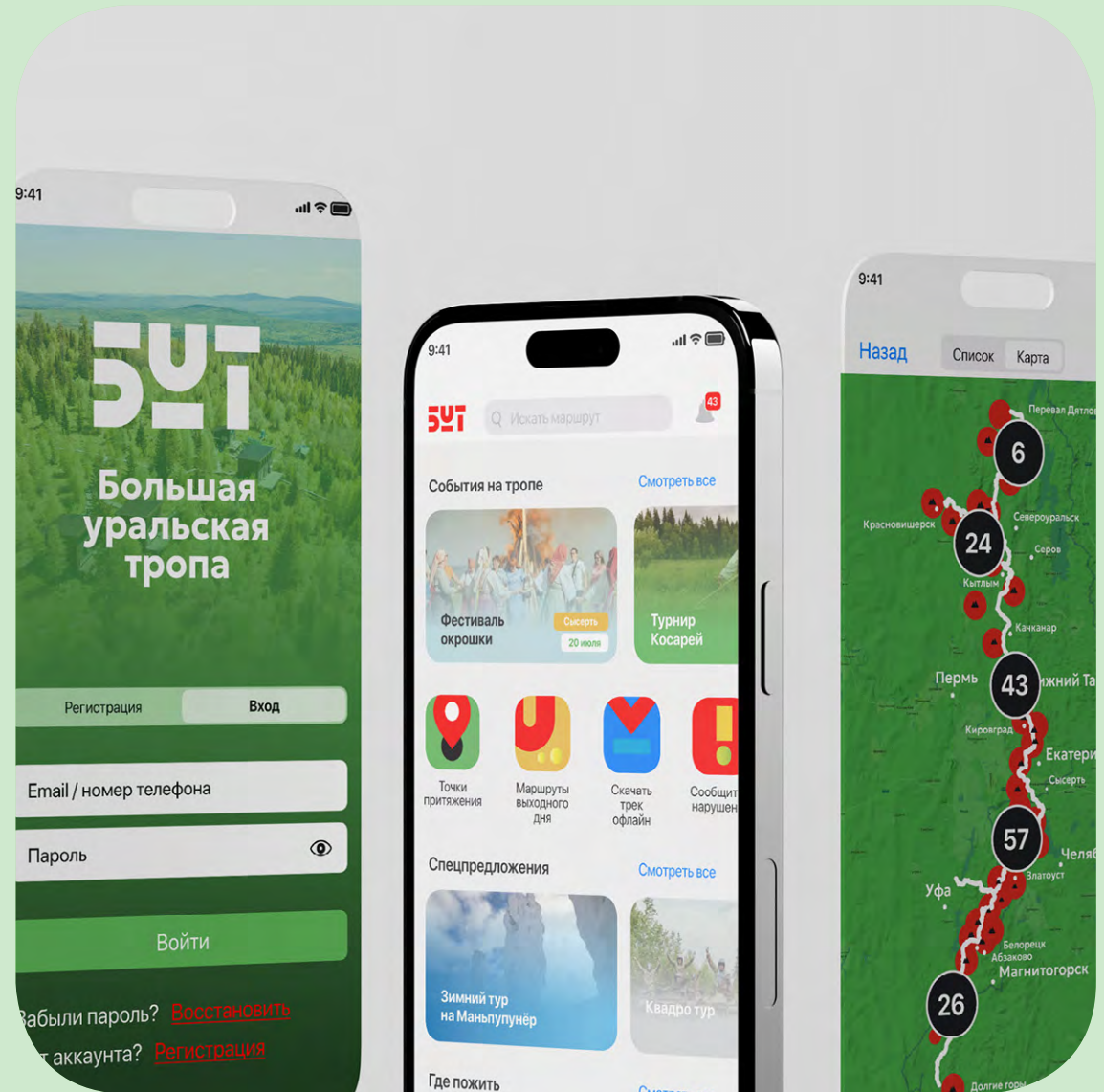




# Электронный путеводитель

Запуск в декабре  
2023 года

- Интерактивная карта
- База маршрутов в формате ПВД
- Личный кабинет путешественника
- Инфраструктура на тропе
- База средств размещения и точек питания (доступна на интерактивной карте и в базе ПВД)
- Остановки транспорта
- Туристские информационные центры





## Библиотека

- Сентябрь 2023 года выпуск первой книги «Большая уральская тропа. Точки притяжения»
- Путеводитель по самым знаковым природным достопримечательностям в пяти регионах Урала
- Планы на 2024 год выпуск книг-путеводителей по всем регионам-участникам





# Волонтерская программа



## Команда добровольцев

- Пул более 100 человек (юристы, дизайнеры, представители турсообществ и заповедников, редакторы, тропостроители...)
- Сформирована команда кураторов
- После обучения самостоятельные волонтерские мероприятия

100+



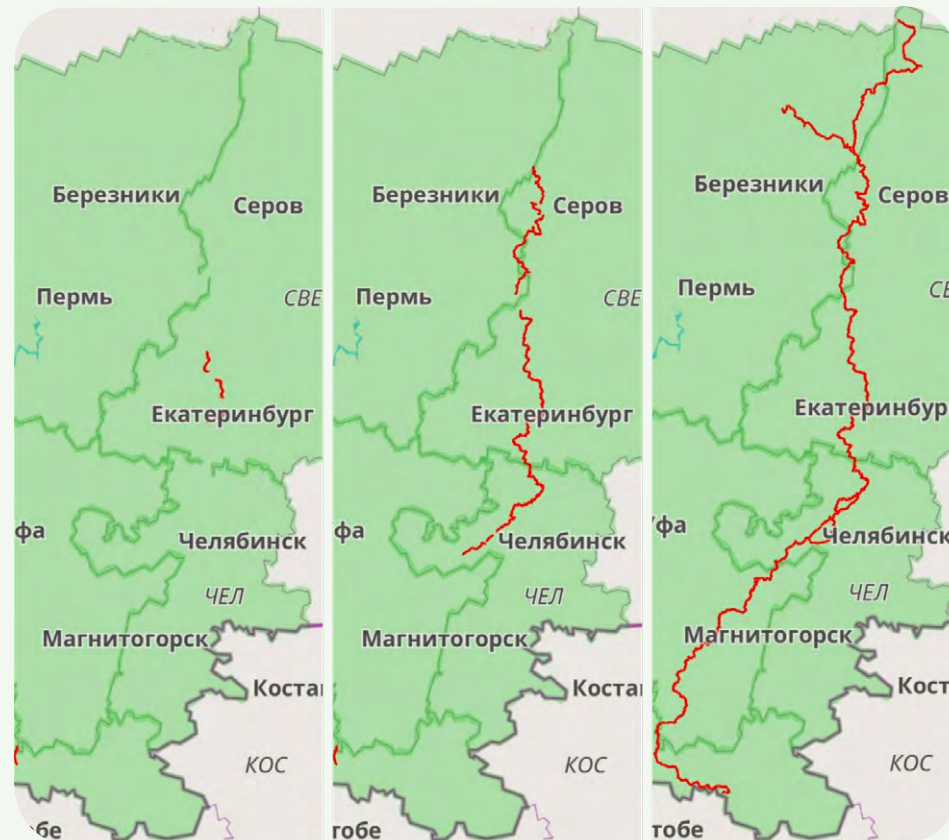


## Итоги 2023 года

# 1083 км

- Промаркировано **1083 км**. Из них 120 км по нацпарку **Таганай**, нацпарку **Зюраткуль**, **Висимскому** заповеднику.
- Первый непрерывный поход протяженностью **600 км** по Большой уральской тропе совершила путешественница **Оксана Лыткина** в одиночном походе
- Первые забеги по тропе совершил **Денис Ворон**
- Зафиксированы самостоятельные **системные походы**

### Маркировка тропы



2022

**2023**

2024

план

# ЗУТ Перспективы

- Передача отрезков на патронаж Хранителям троп
- Развитие сети ТИЦ
- Оптимизация маршрута
- Установка навигации и информационных стендов
- Привлечение бизнеса
- Обустройство отдельных участков тропы
- Развитие сети радиальных маршрутов
- Запуск образовательной программы
- Наполнение тропы (экскурсионные программы, общедоступные аудиогиды для самостоятельных путешествий, составление исторического, геологического, археологического, культурного и т. д. портрета отрезков)





Большая  
уральская  
тропа

Директор АНО «Лаборатория  
внутреннего туризма»


Вячеслав Пестриков

+ 7 922 14 79 014

labintur@gmail.com



[www.greaturaltrail.ru](http://www.greaturaltrail.ru)



Самый протяженный  
горный маршрут  
в России