



**НАЦИОНАЛЬНАЯ  
БИБЛИОТЕКА**  
имени М.В.Чевалкова



**ПРЕЗИДЕНТСКАЯ  
БИБЛИОТЕКА**

**Совместный цифровой проект Национальной библиотеки  
Республики Алтай имени М.В. Чевалкова и Президентской  
библиотеки имени Б.Н. Ельцина «Горный Алтай в трудах  
Императорского Русского географического общества»**


Штанакова С.К., директор БУ РА «Национальная библиотека  
имени М.В. Чевалкова»

Мукаева Л.Н., к.и.н., доцент, методист БУ РА «Национальная библиотека  
имени М.В. Чевалкова»





К.Э. фон Бэр



Ф.П. Литке



Ф.П. Врангель





Министр внутренних дел Л.А. Перовский



Император Николай I



С. 142.

Высочайшее повеление  
облаженное Императорскому Высочайшему  
Дому Министерству Внутренних дел.  
18<sup>го</sup> Сентября 1843<sup>го</sup>.

По представлению Генерала-Адъютанта  
Литко и нескольких других лиц, об устрой-  
стве Русского Географического Статистического  
Общества, со стороны его от Высочайшего  
Императорского Внутреннего дела, на основании  
того принадлежащего Статистика Государ-  
ства, сия Императорского Внутренних  
дел, вконец с нами соизволением от  
Кашинского Министра, по личному моему  
Государю Императору 6<sup>го</sup> Августа на  
представление урядными словами от наших  
починных Общества, носило нам соизволение от  
разработанными отнесением Географическому  
Статистическому и Этнографическому Географиче-  
скому Обществу утвердить от того же  
ордена представленные урядными пре-  
данными устава и уставные Обществу по де-  
лети тысячи рублей ежегодно от  
Государственного Казначейства

(Им. Императорского Высочайшего Дому  
№ 111)

В Императорском Высочайшем Дому  
Генерал-Адъютанта Литко и других



Высочайшее повеление на учреждение РГО, опубликованное в Сенатских Ведомостях.





## Цель совместного цифрового проекта Национальной библиотеки Республики Алтай имени М.В. Чевалкова и Президентской библиотеки имени Б.Н. Ельцина «Горный Алтай в трудах Императорского Русского географического общества»

- обеспечение возможности прямого доступа заинтересованной читательской аудитории Республики Алтай и России в целом к редким книжным памятникам – трудам ИРГО, содержащим ценные материалы по географии, картографии, гляциологии, природе, экономике, этнографии и народонаселению Горного Алтая в историческом прошлом по 1917 г.



## Задачи проекта

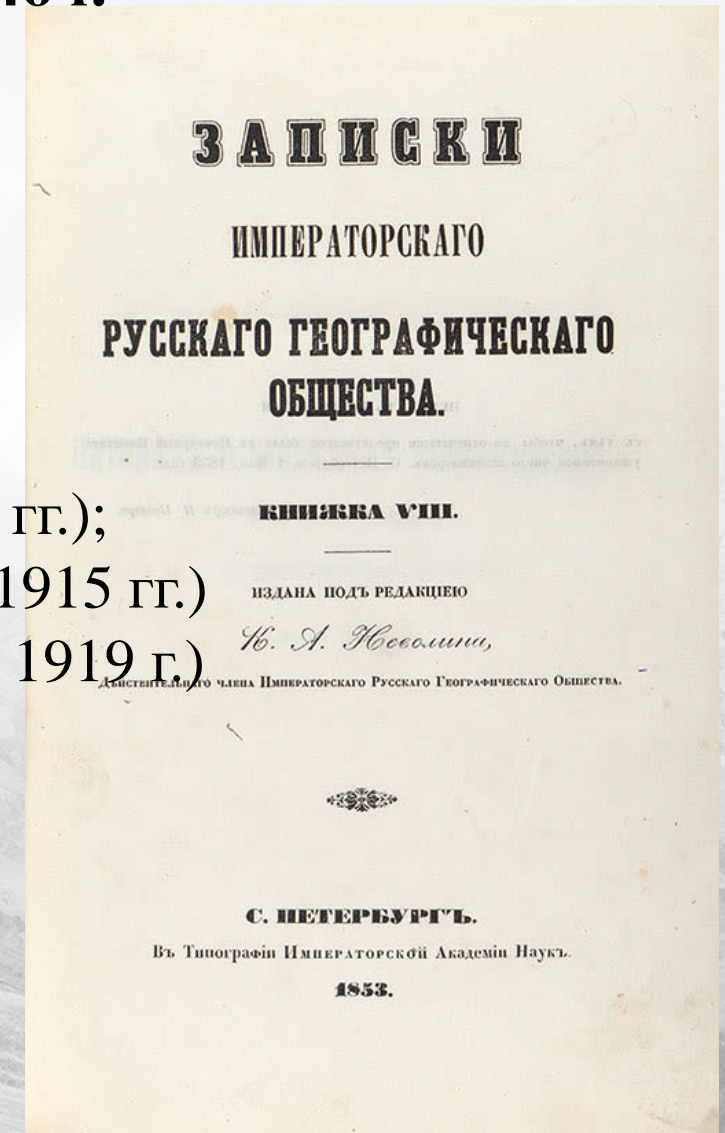
- – выявление и сбор материалов по тематике проекта в трудах ИРГО;
- – составление указателя «Горный Алтай в трудах Императорского Русского географического общества»;
- – формирование электронной коллекции «Горный Алтай в трудах Императорского Русского географического общества».
- – популяризация книжных памятников – трудов ИРГО, в которых отложилась ценнейшая достоверная информация по различным аспектам Горного Алтая досоветского времени





Постранично изучены все электронные копии изданий, извлеченных из фондов электронной библиотеке РГО, выходявшие в Санкт-Петербурге и в региональных отделениях (Омск, Барнаул, Семипалатинск), начиная с 1846 г.

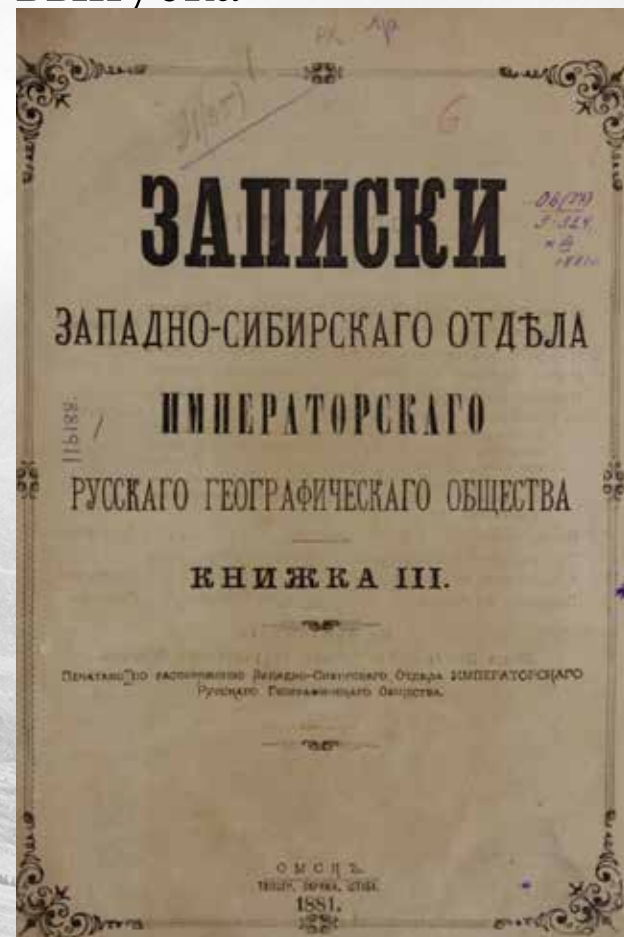
- – 30 выпусков «Вестника Императорского Русского географического общества» (1851 – 1860 гг.);
- – 8 выпусков «Ежегодника Императорского Русского географического общества» (1890– 1899 гг.);
- – 29 выпусков издания «Записки Императорского Русского географического общества» (1846 – 1864 г.)
- – 103 выпуска «Записок ИРГО по общей географии» (1867 – 1916 гг.);
- – 19 выпусков «Записок ИРГО по отделению статистики» (1867–1915 гг.)
- – 51 выпуск «Записок ИРГО по отделению этнографии» (1867 по 1919 г.)
- – 63 выпуска издания «Известия Императорского Русского географического общества (1865 – 1919 г.).
- – 63 выпуска «Отчетов Императорского Русского географического общества (1850–1912 гг.).





**ЗСоРГО – «Записки ЗСоИРГО», «Известия ЗСоИРГО», Отчеты ЗСоИРГО»  
(78 выпусков),  
Алтайский подотдел ЗСоРГО – «Алтайский сборник» (13 выпусков)**

- «Записки Западно-Сибирского отдела ИРГО» (1879 – 1916) – 46 выпусков
- «Известия Западно-Сибирского отдела ИРГО» (1913–1915 г.) – 4 выпуска
- «Отчет о деятельности Западно-Сибирского отдела государственного Русского географического общества (1879 – 1912 гг.) – 15 выпусков
- «Алтайского сборник» (с 1894 г. – 1930 гг.) – 13 выпусков;
- последний выпуск «Алтайского сборника» с дореволюционными материалами был опубликован в 1930 г.



На втором этапе проходила работа по составлению указателя по теме проекта. В указатель вошли 192 работы, извлеченные из трудов ИРГО.

- **Пример карточки на каждое издание.**
- Автор, название работы, унифицированный идентификатор ресурса, месторасположение в библиотеке РГО, отметка имеется ли данная работа на сайте ПБ.
- URI (Унифицированный идентификатор ресурса): [https://  
elib.rgo.ru/handle/123456789/213658](https://elib.rgo.ru/handle/123456789/213658)
- [Библиотека Русского географического общества](#) / [Издания региональных отделений РГО](#) / [Периодические издания региональных отделений РГО](#) / [Записки Семипалатинского подотдела ЗСО ИРГО](#) / Файлы ресурса RuPRLIB12047718.pdf
- Коллекция: [Записки Семипалатинского подотдела ЗСО ИРГО](#)
- Имеется в фонде Президентской библиотеки имени Б.Н. Ельцина.





Национальная библиотека имени М.В. Чевалкова  
Региональный центр Президентской библиотеки имени Б.Н. Ельцина в Республике Алтай

*“ГОРНЫЙ АЛТАЙ В ТРУДАХ ИМПЕРАТОРСКОГО РУССКОГО ГЕОГРАФИЧЕСКОГО  
ОБЩЕСТВА” - новая коллекция Президентской библиотеки*

## **Виртуальная выставка**

*(по материалам сайта Президентской библиотеки имени Б.Н. Ельцина)*





## Исслѣдованіе Телецкаго озера на Алтаѣ лѣтомъ 1901-го года.

Рѣка Обь, одна изъ крупнѣйшихъ рѣкъ Сибири, образуется, какъ извѣстно, изъ слиянія рѣкъ Бий и Катунь. Первая изъ нихъ вытекаетъ изъ большого горнаго озера Телецкаго, лежащаго въ сѣверо-восточной части Алтая, въ южной части Томской губ., между  $51^{\circ}$  и  $52^{\circ}$  с. ш. и  $87^{\circ}$  и  $88^{\circ}$  восточной долготы отъ Гринвича, на высотѣ 1650 фут. надъ ур. моря (по Гельмерсену). Въ него съ юга впадаетъ большая рѣка Чулышманъ, которая беретъ начало вблизи китайской границы изъ озера Джюйлю-коль и можетъ считаться однимъ изъ важныхъ истоковъ Оби.

Русскимъ Телецкое озеро извѣстно съ давнихъ поръ <sup>1)</sup>.

Въ первой половинѣ 17-го столѣтія томскимъ казакамъ много приходилось бороться съ живущими къ югу народами. Послѣ основанія города Кузнецка (1618 г.) было предположено построить острогъ при слияніи рѣкъ Бий и Катунь. Для этой цѣли и отправились туда казаки въ 1633-мъ году, но телеутскій князь Абакъ принудилъ ихъ отступить послѣ пяти-дневнаго сопротивленія. Несмотря на это, въ томъ же 1633-мъ году казаки подъ предводительствомъ сына боярскаго Петра Сабанскаго предприняли вторичный походъ въ тѣ же мѣста и дошли тогда уже до вершины рѣки Бий, вытекающей изъ Телецкаго озера.


Такимъ образомъ, Телецкое озеро должно быть отнесено къ числу весьма глубокихъ озеръ. Въ Россіи оно по глубинѣ займетъ 3-е мѣсто среди изслѣдованныхъ озеръ, уступая лишь такимъ обширнымъ водоемамъ, какъ Каспій и Байкаль.

Такимъ образомъ, несмотря на то, что Телецкое озеро стало извѣстно русскимъ безъ малаго 300 лѣтъ назадъ, всетаки не имѣлось никакихъ положительныхъ данныхъ объ этомъ обширномъ горномъ бассейнѣ, являющимся однимъ изъ важнѣйшихъ источниковъ рѣки Оби. Это зависѣло 1) отъ отдаленности озера и 2) отъ того, что наука объ озерахъ, или «озеровѣдніе», стала развиваться лишь въ недавнее время.

17-го апрѣля экспедиція выѣхала изъ Петербурга и ровно черезъ мѣсяць, 17-го мая остановилась на сѣверномъ берегу Телецкаго озера.

Путь отъ Бійска до Телецкаго озера въ настоящее время сталъ значительно удобнѣе, чѣмъ прежде. Всего нѣсколько лѣтъ назадъ приходилось около 100 верстъ ѣхать на вьючныхъ, теперь же въ хорошую погоду вьючный путь можно свести всего до 20 верстъ, въ плохую — до 50. Устройство колеснаго пути вызвано все разрастающейся горной промышленностью; въ послѣднее время неподалеку отъ сѣверо-западн. конца озера открыто 2 порядочныхъ золотоискательныхъ дѣла.

Известия Императорского Русского географического общества. Санкт-Петербург, 1865-1924. Т. 38 1902 Игнатов П. Г. Исследование Телецкого озера на Алтае летом 1901 г. С. 171-205 <https://www.prlib.ru/item/904385>





*Записки Западно-Сибирского отдела Императорского Русского географического общества: 44 материала*

<https://www.prlib.ru/section/1354432>

Занимая обширное пространство, Алтайский край, в югозападной своей части, включает много плодородных земельных угодий. Там же сосредоточивается в нем рудниковая деятельность. Напротив, его юговосток представляет высоко приподнятую над уровнем моря и возвышенную горами, суровую страну, где стремительно текущие реки перемежаются тонкими болотами, а голые скалы располагаются рядом с лесами и с поросшими травой горными склонами, на которых в зимнюю пору снег или сдувается ветром, или же образует огромные наносы, сваливающиеся потом в низины. Отсюда понятно, что земледельческое население, охотно водворяющееся в югозападных долинах Алтайского края, не находит для себя достаточных удобств на его юговостоке, более пригодном для жизни нескончи обитавших в нем кочевых и охотничьих племен. При этом, за исключением Вийской казачьей линии и селений, построенных около горных заводов, колонизация Алтая русской народностью производилась без определенной системы. Крестьянские деревни возникали в разных концах самовольно. Также разбросанно основывались селения инородцев, обратившихся в христианство и оседлости. Вследствие этого оказывалось весьма затруднительным прокладывать колесные дороги между деревнями, на далеком расстоянии, в горной местности. Оседлому населению, одинаково с кочевниками, приходилось довольствоваться вьюком верхом и навьючивать груз на лошадей. Но вьючные пути, сносные в степях, крайне тяжелы, пролегал через высокие горы, нередко около скалистых обрывов, где, несмотря на привычку, лошади часто рискуют свалиться в пропасть, а потому, в опасных местах, их нужно развьючивать и перетаскивать груз на себя. Естественно, что при

ИССЛЕДОВАНИЕ ПУТЕЙ ВЪ АЛТАЙСКОМЪ КРАѢ.

Не вдаваясь в подробности моих исследований и не касаясь военных соображений, я признаю соответственным изложить в настоящей статье, предназначенной для Западно-Сибирского отдела географического общества, преимущественно те сведения, которые объясняют в каком состоянии найдены были мною Алтайские пути, каким образом производится по ним торговое движение и насколько возможно водворение около них земледельческого населения.



Записки Западно-Сибирского отдела  
Императорского Русского географического  
общества. - Кн. 1-38. - Омск, 1879-1916.  
**Брецинский М. А. Исследование путей в  
Алтайском крае.** С. 1-30 (сканы 201-230)  
<https://www.prlib.ru/item/333493>



## Алтайский сборник

Биль И. О проведении колесного пути от Онгудая до Кош-Агача по так называемому Чуйскому тракту.

Богатырев Н. Об ореховом и зверовом промыслах кумандинских инородцев Бийского уезда.

Верещагин В. И. По Восточному Алтаю. Дневник путешествия в 1905 году.

Верещагин В. И. От Барнаула до Монголии: путевые заметки.

Верещагин В. И. Поездка по Алтаю летом 1908 г.: путевые заметки.

Высоты местностей на Алтае, вычисленные Г. К. Тюменцевым по данным В. И. Верещагина.

Засс А. Список растений, собранных в Алтайском округе с 1875 по 1893 г.

Игнатов П. Исследования Телецкого озера на Алтае летом 1901 г.

## Алтайский сборник: 12 материалов

<https://www.prlib.ru/section/1354430>

Список известных сеюков алтайских инородцев.

Тыжнов И. И. Из истории горнозаводского населения на Алтае.

Тыжнов И. И. Краткая записка о состоянии Белокурихинского минерального источника в 1905 г.

Шерр Н. Б. Из поездки к кумандинцам в 1898 году.



Список известных сеюков алтайских инородцев





Намъ, современникамъ великаго движенія коренныхъ группъ русскаго народа за Уралъ, современникамъ частичнаго и полнаго исчезновенія подъ напоромъ западной культуры столь же коренныхъ, но уже группъ сибирскихъ, и особенно *намъ*, стоящимъ на самой аренѣ неравной борьбы двухъ культуръ, на каждомъ шагѣ приходится быть свидѣтелями смѣшенія и даже измѣненія этнографическихъ типовъ. Но если въ этомъ колоссальномъ котлѣ, какой представляетъ сейчасъ необъятная Сибирь, сравнительно быстро перевариваются въ общую массу выходцы съ противоположныхъ концовъ русской земли, то было время, когда *именно Сибирь* съ ея сказочными пространствами обезпечивала сохраненіе того или другаго типа.

Алтай въ этомъ отношеніи стоялъ въ особо благоприятныхъ условіяхъ, во-первыхъ потому, что онъ до самаго послѣдняго времени былъ въ полномъ смыслѣ слова окраиной Великой Окраины и, во-вторыхъ, потому, что природа страны—снѣговья горы и глубокия долины—въ ассимиляціи населенія играла свою роль.

Такимъ образомъ, сохраненію этнографическаго типа алтайскихъ старообрядцевъ, наряду съ требованіями прочно сложившагося мировоззрѣнія, способствовали и условія природы той страны, куда попали въ XVIII вѣкѣ жители Керженскихъ лѣсовъ, «выведенцы» изъ-за западной границы.

Высланные изъ Польши въ 70 г.г. XVIII в., старообрѣ были поселены по Убѣ и Ульбѣ вблизи горныхъ заводовъ и, главнымъ образомъ, на мѣстахъ казачьихъ форпостовъ, перенесенной къ тому времени южиѣ, казачьей линіи. Но какъ ни крѣпко держала у заводовъ крестыанство заводская администрація, стремленіе къ обособленности, къ возможному отграниченію беретъ верхъ надъ писанымъ закономъ. Вскорѣ же по приходѣ на Ал-

### Умирающая старика.\*)

(Къ матеріалу по этнографіи Алтайскихъ старообрядцевъ).

Особенно замѣчательны въ этомъ отношеніи заимки по средней и верхней Убѣ и притокамъ ея. Начиная отъ дер. Мало-Убинской, Уба идетъ среди дикихъ, едва доступныхъ, горныхъ дебрей. Крутые, мѣстами отвѣсные, каменные скаты, сплошной щетиной лѣса покрыли хребты, темныя глубокия долины, едва дающія мѣсто вѣчно ревущей рѣченкѣ и лишь кое-гдѣ небольшія площадки, свободныя отъ камня и лѣса, но травяной покровъ которыхъ нерѣдко скрываетъ всадника—вотъ природа этого угла. Если еще принять во вниманіе, что грозные убинскіе пороги бушуютъ даже въ декабрѣ, стихая только на три мѣсяца, и что ни весной, ни осенью полая вода никого не впуститъ и не выпуститъ, то станетъ понятнымъ, почему такъ тяготѣли гонимые къ столь суровой рѣкѣ. Достать ихъ оттуда было почти невозможно. Въ лучшемъ случаѣ удавалось накрыть одну—двѣ семьи изъ ближайшихъ щелей, а идти вглубь на завѣдомо неприятныя приключенія охоты никому не было. Только однажды, посланный на Убу специальный отрядъ вывелъ оттуда добрую сотню бѣглецовъ, жившихъ на Убѣ полнымъ хозяй-

Записки Семипалатинского подотдела Западно-Сибирского отдела Императорского Русского географического общества. - 1903, вып. 1 - 1915, вып. 10. - Семипалатинск, 1903-1915.

Новоселов А. Умирающая старина (к матеріалу по этнографіи алтайскихъ старообрядцев). С. 1-12 (скани 185-196)



*Спасибо за внимание!*

